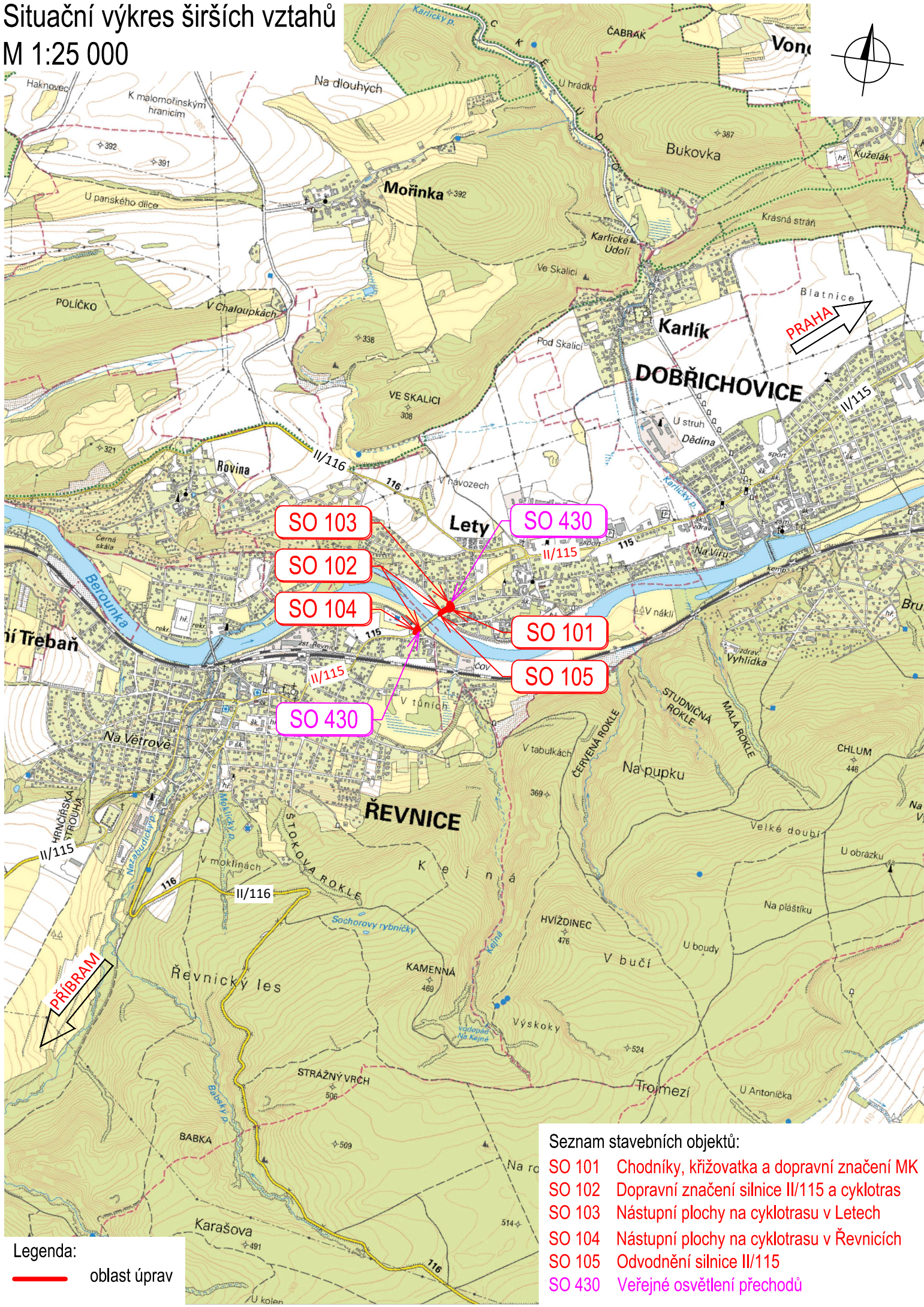



Situační výkres širších vztahů
M 1:25 000




Č.	Datum	Popis	Vypracoval	Schválil
REVIZE				

Souřadnicový systém S-JTSK, Výškový systém Bpv

Objednatel:
Obec Lety
Na Návsí 160
252 29 Lety

**LETY**
Praha-západ

Navrhl/vypracoval: Ing. Jan Lambert	Zodpovědný projektant: Ing. Jan Lambert	 4roads s.r.o. Slunná 541/27 162 00 Praha 6
Technická kontrola: Ing. Pavel Paška	Hlavní inženýr projektu: Ing. Jan Svoboda	

Kraj:	Středočeský	Čís.sm.obj.:	21011
Katastrální území:	Lety u Dobřichovic, Řevnice	Čís.akce:	21011
Stavba:	Kolizní místo pro cyklisty v Letech, křižovatka Pražská-Řevnická-Na Kovárně		
Část:	Situační výkresy	Datum:	07/2021
Příloha:	Situační výkres širších vztahů	Formát:	2xA4
		Měřítko:	1:25 000
		Stupeň:	DUSP
		Číslo přílohy:	
			C.1